

PRÄAMBEL

Auf Grund des § 1 Abs. 3 des Baugesetzbuches (BauGB) i.V.m. § 58 und § 98 des Niedersächsischen Kommunalverfassungsgesetzes (NKomVG) hat der Rat der Gemeinde Beverstedt diese 71. Änderung des Flächennutzungsplanes, bestehend aus der Planzeichnung sowie der Begründung, beschlossen.

Beverstedt, den

Bürgermeister

VERFAHRENSVERMERKE

1. Aufstellungsbeschluss

Der Rat der Gemeinde Beverstedt hat in seiner Sitzung am die Aufstellung der 71. Änderung des Flächennutzungsplanes beschlossen.

Der Aufstellungsbeschluss ist gemäß § 2 Abs.1 BauGB am ortsüblich bekannt gemacht worden.

Beverstedt, den

Bürgermeister

2. Vervielfältigungen

Kartengrundlage: Liegenschaftskarte
Maßstab: 1:1.000

Quelle: Auszug aus den Geobasisdaten der Niedersächsischen Vermessungs- und Katasterverwaltung,

©2026 LGLN
Landesamt für Geoinformation und Landesvermessung Niedersachsen
Regionaldirektion Otterndorf

3. Planverfasser

Der Entwurf der 71. Änderung des Flächennutzungsplanes wurde ausgearbeitet von der

Planungsgemeinschaft Nord GmbH
Große Straße 49
27356 Rotenburg (Wümme)
Tel.: 04261 / 92930 Fax: 04261 / 929390
E-Mail: info@pgn-architekten.de

Rotenburg (Wümme), den

Planverfasser

4. Öffentliche Auslegung

Der Rat der Gemeinde Beverstedt hat in seiner Sitzung am dem Entwurf der 71. Änderung des Flächennutzungsplanes und der Begründung zugestimmt und seine öffentliche Auslegung gemäß § 3 Abs. 2 BauGB beschlossen.

Ort und Dauer der öffentlichen Auslegung wurden am ortsüblich bekannt gemacht.

Der Entwurf der Flächennutzungsplanänderung und der Begründung haben in der Zeit vom bis einschließlich gemäß § 3 Abs. 2 BauGB öffentlich ausgelegen.

Beverstedt, den

Bürgermeister

5. Erneute öffentliche Auslegung

Der Rat der Gemeinde Beverstedt hat in seiner Sitzung am dem geänderten Entwurf der 71. Änderung des Flächennutzungsplanes und der Begründung zugestimmt und die erneute öffentliche Auslegung mit Einschränkung gemäß § 4a Abs. 3 BauGB beschlossen.

Ort und Dauer der erneuten öffentlichen Auslegung wurden am ortsüblich bekannt gemacht.

Der Entwurf der Flächennutzungsplanänderung und der Begründung haben in der Zeit vom bis einschließlich gemäß § 3 Abs. 2 BauGB öffentlich ausgelegen.

Beverstedt, den

Bürgermeister

6. Feststellungsbeschluss

Der Rat der Gemeinde Beverstedt hat die 71. Änderung des Flächennutzungsplanes und die Begründung nach Prüfung der Stellungnahmen gemäß § 3 Abs. 2 BauGB in seiner Sitzung am beschlossen.

Beverstedt, den

Bürgermeister

7. Genehmigung

Die 71. Änderung des Flächennutzungsplanes ist mit Verfügung (Az.:) vom heutigen Tage gemäß § 6 BauGB genehmigt.

Cuxhaven, den

Landkreis Cuxhaven
Der Landrat
Im Auftrage

8. Auflagen

Der Rat der Gemeinde Beverstedt ist den in der Genehmigungsverfügung vom (Az.:) aufgeführten Auflagen / Maßgaben / Ausnahmen in seiner Sitzung am beigetreten.

Die 71. Änderung des Flächennutzungsplanes hat zuvor wegen der Auflagen / Maßgaben in der Zeit vom bis einschließlich öffentlich ausgelegen.

Ort und Dauer der öffentlichen Auslegung wurden am ortsüblich bekannt gemacht.

Beverstedt, den

Bürgermeister

9. Wirksamkeit

Die Erteilung der Genehmigung der 71. Änderung des Flächennutzungsplanes ist gemäß § 6 Abs. 5 BauGB am ortsüblich bekannt gemacht worden.

Die Flächennutzungsplanänderung ist damit am wirksam geworden.

Beverstedt, den

Bürgermeister

10. Verletzung von Verfahrens- und Formvorschriften, Mängel der Abwägung

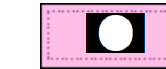
Innerhalb eines Jahres nach Wirksamwerden der 71. Änderung des Flächennutzungsplanes sind eine Verletzung von Verfahrens- oder Formvorschriften beim Zustandekommen der Flächennutzungsplanänderung sowie Mängel des Abwägungsvorgangs nicht geltend gemacht worden.

Beverstedt, den

Bürgermeister

PLANZEICHENERKLÄRUNG

1. Gemeinbedarf



Flächen für den Gemeinbedarf

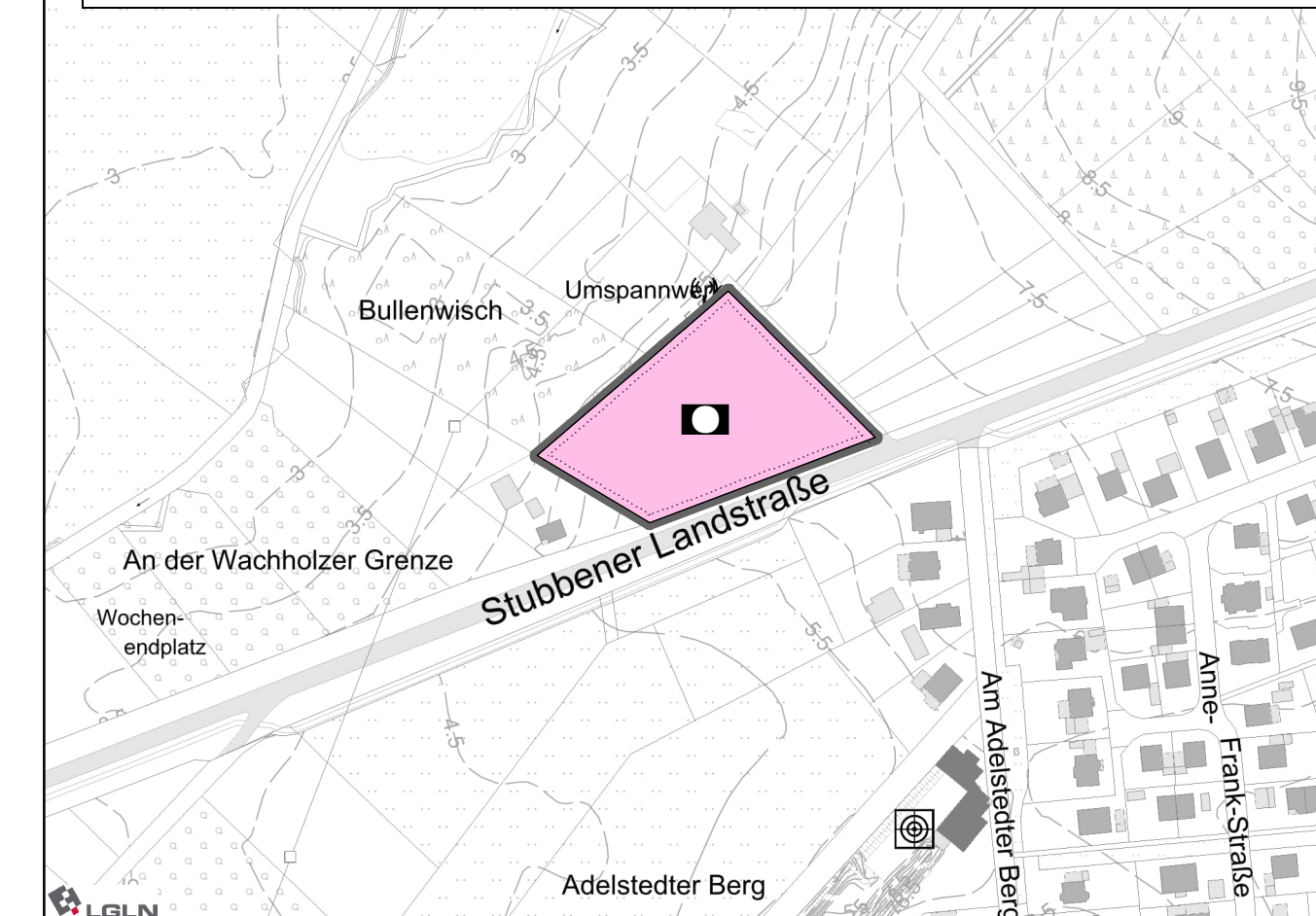
Hier: Rettungsdienst, Rettungsdienstschule, Katastrophenschutz und weitere allgemeine Kreisaufgaben
(§ 5 (2) Nr. 2a BauGB)

2. Sonstige Planzeichen

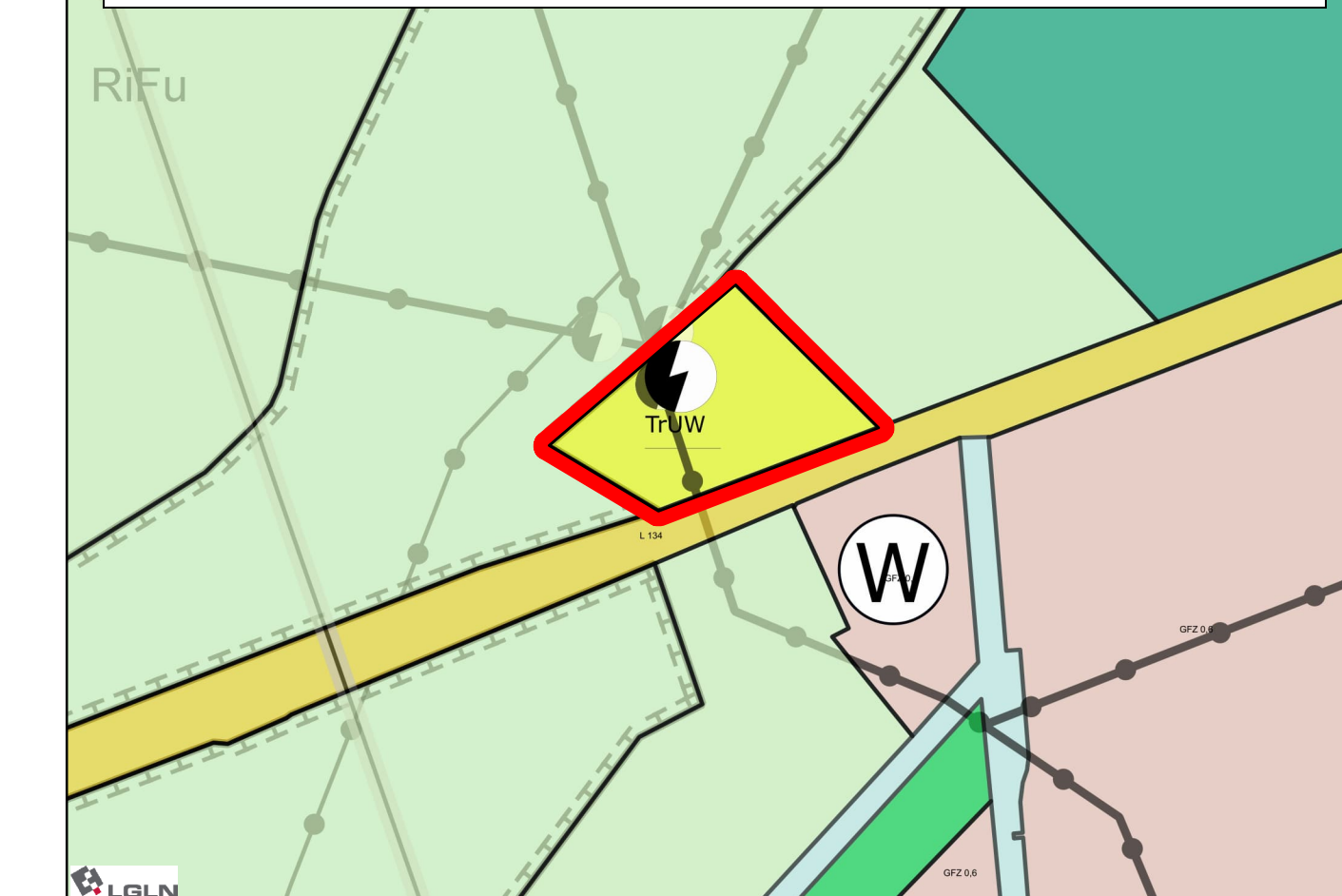


Grenze des räumlichen Geltungsbereiches

ZEICHNERISCHE DARSTELLUNGEN



WIRKSAMER F-PLAN



GEMEINDE BEVERSTEDT Landkreis Cuxhaven



71. ÄNDERUNG DES FLÄCHENNUTZUNGSPLANES

- Rettungsdienst -

- Entwurf für die Beteiligung gem. § 3 Abs. 2 und § 4 Abs. 2 BauGB -

Stand: 27.04.2026

